
 UNIVERSIDAD DISTRITAL FRANCISCO JOSÉ DE CALDAS	FORMATO: ACTA DE REUNIÓN	Código: GI-FR-010	
	Macroproceso: Direccionamiento Estratégico	Versión: 03	
	Proceso: Gestión Integrada	Fecha de Aprobación: 21/03/2017	

ACTA No. 034			
Proceso: CONSEJO DE CARRERA DE INGENIERÍA CATASTRAL Y GEODESIA			
Unidad Académica y/o Administrativa: Ingeniería Catastral y Geodesia			Hora de Inicio: 10:00 a.m.
Motivo y/o Evento: Sesión Número 034 del Consejo de Carrera			Hora de finalización:
Lugar: -			Fecha: 02-12 -2020
Participantes	Nombre	Cargo	Firma
	LUZ ANGELA ROCHA S.	Presidente del Consejo de Carrera	
	EDILBERTO SUAREZ T.	Representante Básicas de Ingeniería	
	ERIKA SOFÍA UPEGUI C.	Representante Área de Geomatica	
	MIGUEL JOSÉ. ESPITIA R.	Representante Ciencias Básicas	
	CESAR A. ROJAS J.	Representante Ingeniería Aplicada	
	JASON MAURICIO ROMERO R.	Representante Estudiantil Principal	
Elaboró: Luz Dary Menjura J.		Visto Bueno del Acta:	

OBJETIVO: Sesión del Consejo de Carrera virtual



ORDEN DEL DÍA:

1. APROBACIÓN ACTA ANTERIOR
2. CASOS ESTUDIANTES
3. INSCRIPCIÓN ANTEPROYECTOS DE GRADO
4. LISTOS PARA SOCIALIZAR
5. VARIOS

DESARROLLO:

1. APROBACIÓN ACTA ANTERIOR

Se aprueba acta 32 del consejo de carrera

 UNIVERSIDAD DISTRITAL FRANCISCO JOSÉ DE CALDAS	FORMATO: ACTA DE REUNIÓN	Código: GI-FR-010	
	Macroproceso: Direccionamiento Estratégico	Versión: 03	
	Proceso: Gestión Integrada	Fecha de Aprobación: 21/03/2017	

2. CASOS ESTUDIANTES

- 2.1. La estudiante Laydi Viviana Bautista Rengifo código 20151025069 solicita aval para cursar el espacio académico *Metodología de la investigación Geográfica en la Universidad Autónoma Metropolitana, Unidad Iztapalapa*, y que ésta sea homologada por el espacio académico electivo intrínseco Ingeniería de Sistemas Sociales para el Territorio, del Proyecto Curricular de Ingeniería Catastral y Geodesia Universidad Distrital Francisco José de Caldas, mediante la convocatoria del CERI en el semestre 2021-1.

Origen		Destino	DOCENTE REVISOR
Espacio académico a homologar en la Universidad Distrital		Espacio académico a realizar en la Universidad o Institución: Universidad Autónoma Metropolitana	
No.	Espacio Académico	Espacio Académico	
1	Ingeniería de Sistemas Sociales para el Territorio	Metodología de la investigación Geográfica	EDWIN ROBERT PEREZ CARVAJAL

Se nombra revisor al profesor encargado de la asignatura, para dar el concepto sobre la homologación.



- 2.2. La estudiante Dayan Nicolh Gualteros Rojas código 20151025114 con promedio 3.87 y el 86.9% cursado y aprobado solicita aprobación para cursar espacios académicos en posgrado en la Especialización de avalúos y en la Especialización de Sistemas de Información Geográfica en el periodo académico 2021-1 como modalidad de grado.

Aprobado. Se envía la presentación, la aceptación depende de los proyectos curriculares de las especializaciones.

- 2.3. La estudiante Laydi Viviana Bautista Rengifo código 20151025069 con promedio 3.89 y el 83.1% cursado y aprobado solicita aprobación para cursar espacios académicos en posgrado en la en la Especialización de Sistemas de Información Geográfica en el periodo académico 2021-1 como modalidad de grado.

Aprobado. Se envía la presentación, la aceptación depende del proyecto curricular de la especialización.

- 2.4. La estudiante Laura Geraldine Ninco Ninco código 20151025003 con promedio 3.92 y el 95.6% cursado y aprobado solicita aprobación para cursar espacios académicos en posgrado en la en la en la Especialización de avalúos y en la Especialización de Sistemas de Información Geográfica en el periodo académico 2021-1 como modalidad de grado.

 UNIVERSIDAD DISTRITAL FRANCISCO JOSÉ DE CALDAS	FORMATO: ACTA DE REUNIÓN	Código: GI-FR-010	
	Macroproceso: Direccionamiento Estratégico	Versión: 03	
	Proceso: Gestión Integrada	Fecha de Aprobación: 21/03/2017	

Aprobado. Se envía la presentación, la aceptación depende de los proyectos curriculares de las especializaciones.

- 2.5. El Coordinador de la Especialización en Sistema de Información Geográfica, envía notas de los estudiantes relacionados a continuación quienes cursaron ocho (8) créditos de asignaturas en posgrados como modalidad de grado:

NOMBRES Y APELLIDOS	CÓDIGO	NOTA FINAL
Duván Mauricio Reyes López	20151025046	4.7
Geraldine Vanessa Moyano Arboleda	20152025670	4.7
Gissella Fernanda Ortega Gutiérrez	20151025068	4.7

Aprobado.

- 2.6. El estudiante Diego Alejandro Valencia Ruiz con código 20142025143, solicita prórroga al proyecto de grado en modalidad pasantía titulado “ELABORACIÓN Y DESARROLLO DE UNA GUÍA METODOLÓGICA PARA LA PARAMETRIZACIÓN DE LA ZONIFICACIÓN AMBIENTAL DE LOS MUNICIPIOS PERTENECIENTES A DOS O MÁS CUENCAS HIDROGRÁFICAS PARA LA JURISDICCIÓN CAR”. aprobado en acta 017 del 10 de junio de 2020, director Carlos Germán Ramírez Ramos.



Aprobado. Se aprueba prórroga hasta el 09 de junio de 2021

- 2.7. El profesor Andrés Cárdenas Contreras solicita cancelación del proyecto de grado en modalidad monografía, titulado “GEOARQUEOLOGÍA MAGNÉTICA EN EL PREDIO DE LA CAPILLA DE SIECHA EN EL MUNICIPIO DE GUASCA, CUNDINAMARCA.”, realizado por los estudiantes María Fernanda Beltrán código 20151025253 Juan Sebastián Quiñonez Murillo código 20141025163. Aprobado en acta 015 del 27 de mayo de 2020

Aprobado.

3. INSCRIPCIÓN ANTEPROYECTOS DE GRADO

- 3.1.** Los estudiantes Cindy Carolina Ferrucho Parra código 20152025021 con el 96.9% y William Alexander Martínez González código 20152025835 con el 88.1% cursado y aprobado radican formato para inscribir el anteproyecto de grado en modalidad producción académica titulado “LA MINERÍA Y SU IMPACTO EN EL DESARROLLO ECONÓMICO EN COLOMBIA.”, director Héctor Javier Fuentes López.

 UNIVERSIDAD DISTRITAL FRANCISCO JOSÉ DE CALDAS	FORMATO: ACTA DE REUNIÓN	Código: GI-FR-010	
	Macroproceso: Direccionamiento Estratégico	Versión: 03	
	Proceso: Gestión Integrada	Fecha de Aprobación: 21/03/2017	

NO APROBADO

- 3.2. Los estudiantes Daniel Rodríguez Romero código 20142025167 con el 95.6% y Laura Camila Guerrero Amaya código 20142025070 con el 95.6% cursado y aprobado radican formato para inscribir el anteproyecto de grado en modalidad pasantía titulado “APOYO EN LA CARACTERIZACIÓN Y VALUACIÓN DE BIENES DE INTERÉS CULTURAL CON USO DOTACIONAL DE CULTO. CASO DE ESTUDIO: PREDIOS DE LA COMUNIDAD FRANCISCANA SECCIONAL CUNDINAMARCA Y ANTIOQUIA.”, director Hernando Acuña Carvajal.

Aprobado.

- 3.3. El estudiante Brayan Ramiro Amado Tinoco código 20092025106 con el 95.6% cursado y aprobado radica formato para inscribir el anteproyecto de grado en modalidad monografía titulado “INTEGRACION DE INFORMACION LIDAR AEROTRANSPORTADO CON BATIMETRIA MULTHAZ EN LA CENTRAL HIDROELECTRICA CHIVOR.”, directora Erika Sofía Upegui Cardona.

Aprobado. Se nombra como evaluador al profesor Edilberto Suarez Torres.

4. LISTO PARA SOCIALIZAR



- 4.1. Se radica listo para socializar del proyecto de grado en modalidad monografía titulado “MODELO DE DOMINIO DE TENENCIA SOCIAL COMO HERRAMIENTA PARA EL DESARROLLO SOCIAL, ECONÓMICO Y AMBIENTAL DE COMUNIDADES DIRECTAMENTE AFECTADAS POR LA ACTIVIDAD MINERA EN EL DEPARTAMENTO DE CUNDINAMARCA APOYADA EN LA METODOLOGÍA CATALYSE”, realizado por los estudiantes Carlos Alberto Monroy Gutiérrez código 20132025004 y Brayan Esneider Álvarez Moreno código 20132025033, director Luis Leonardo Rodríguez Bernal. Proyecto aprobado en acta 037 del 19 de diciembre de 2019, revisor Javier Felipe Moncada Sánchez.

Aprobado, queda listo para socializar. Se ratifica al profesor Javier Felipe Moncada Sánchez, como docente evaluador.

- 4.2. Se radica listo para socializar del proyecto de grado en modalidad producción académica titulado “FUSIÓN DE IMÁGENES SATELITALES SENTINEL Y PLANETSCOPE DEL ÁREA METROPOLITANA DE BARRANQUILLA USANDO LA TRANSFORMADA WAVELET MEYER,” realizado por los estudiantes Harold Andrés León Vega código 20152025093 y María Isabel Rodríguez Laitón código 20152025081, director Rubén Javier Medina Daza. Aprobado en acta 032 del 04 de noviembre de 2020.

Aprobado, queda listo para socializar.

- 4.3. Se radica listo para socializar del proyecto de grado en modalidad pasantía titulada “APOYO EN LA ELABORACIÓN DE LAS ZONAS HOMOGÉNEAS FÍSICAS Y PROSPECCIÓN DEL VALOR DEL TERRENO A NIVEL DE FACTIBILIDAD PARA EL PROYECTO REGIOTRAM DE OCCIDENTE ENTRE LA CIUDAD DE

 UNIVERSIDAD DISTRITAL FRANCISCO JOSÉ DE CALDAS	FORMATO: ACTA DE REUNIÓN	Código: GI-FR-010	
	Macroproceso: Direccionamiento Estratégico	Versión: 03	
	Proceso: Gestión Integrada	Fecha de Aprobación: 21/03/2017	

BOGOTÁ Y EL MUNICIPIO DE FACATATIVÁ”, realizado por el estudiante Luis Felipe Hidalgo Andrade con código 20032025058, director Hernando Acuña Carvajal. Aprobada en acta 06 del 11 de marzo 2020 y se aprobó prorroga en acta 32 del 04 de noviembre.

Aprobado, queda listo para socializar.

- 4.4. Se radica listo para socializar del proyecto de grado en modalidad pasantía titulada “APOYO A LA ACTUALIZACIÓN CARTOGRÁFICA DE LA CABECERA MUNICIPAL DEL MUNICIPIO DEL PIÑÓN EN EL DEPARTAMENTO DE MAGDALENA”, realizado por los estudiantes Angie Shirley Mendoza Cañón código 20152025092 y Kevin Santiago Rodríguez León código 20152025058, director Carlos Germán Ramírez Ramos. Aprobada en acta 20 del 15 de julio 2020.

Aprobado, queda listo para socializar.

- 4.5. Se radica listo para socializar del proyecto de grado en modalidad pasantía titulada “DISEÑAR E IMPLEMENTAR UNA BASE DE DATOS ESPACIAL QUE PERMITA CALCULAR ÍNDICES DE SEGURIDAD PARA LAS MUJERES EN ESPACIOS PÚBLICOS.”, elaborado por Yesenia Sánchez Peña código 20142025111, director Miguel Antonio Ávila Angulo. Aprobado en acta 17 del 10 de junio 2020.

Aprobado, queda listo para socializar.

5. VARIOS

5.1. Reglamento Laboratorios Ingeniería Catastral y Geodesia

El consejo de carrera da visto bueno para seguir el trámite del reglamento de laboratorios Ingeniería Catastral y Geodesia